


• **1ª parada:** Visita a la localidad de Ledesma con un recorrido por los alrededores del castillo y por el casco antiguo del municipio, con la posible observación de cernícalo primilla y otras aves nidificantes asociadas al medio urbano.




Vencejo común



• **2ª parada:** Desde el entorno de Monleras contemplamos una vista panorámica del embalse de Almendra. En el Centro de Interpretación del Bajo Tormes comienza una ruta ornitológica circular de 4 km.




• **3ª parada:** Presa del embalse de Almendra con excelentes vistas del río Tormes sin embalsar y sus cañones graníticos. Se trata de un lugar muy bueno para la observación de aves rupícolas, destacando la nidificación en la zona de cigüeña negra.



Golondrina dáurica

• **4ª parada:** En Villarino de los Aires se visitará el Teso de San Cristóbal, con vistas del río Tormes, descendiendo posteriormente al encuentro del río Tormes con el Duero en la zona conocida como Ambasaguas.



Mochuelo común



RUTAS ORNITOLÓGICAS AUTOGUIADAS

Catorce Grupos de Acción Local (GAL) de Castilla y León estamos desarrollando el proyecto TRINO (Turismo Rural de Interior y Ornitología) para que nuestros alojamientos de turismo rural brinden una oferta adecuada al turismo ornitológico, con un criterio de sostenibilidad y autocomprometiéndose a salvaguardar unas buenas prácticas ambientales.

Dentro del Proyecto TRINO se llevan también a cabo actuaciones de educación ambiental, la formación de guías, acciones de conservación de especies protegidas y la creación de rutas ornitológicas respetuosas con la avifauna.

Te proponemos 4 rutas ornitológicas que te permitirán conocer los espectaculares parajes naturales de las Tierras del Oeste Salmantino. Cada ruta está diseñada para llevarla a cabo en una jornada, con paradas en las que visitarás los principales miradores y los itinerarios a pie más interesantes donde observar aves.

El turismo ornitológico es una modalidad de actividad sostenible en la naturaleza, mediante la cual estás colaborando con un desarrollo rural respetuoso con el medio que nos rodea y, por lo tanto, potenciando la conservación de las aves y los hábitats donde viven.



PROYECTO TRINO

Rutas ornitológicas autoguiadas por las Tierras del Oeste Salmantino



ADEZOS
Asociación para el Desarrollo de la Zona Oeste de Salamanca
C/ San Roque 13 · 37210 Vitigudino · Salamanca
www.adezos.es/ornitologia

Cañones y cortados

• **1ª parada:** Ruta a pie desde Pereña de la Ribera hasta la Ermita de Nuestra Señora del Castillo llegando al mirador de la Ermita, desde donde se puede disfrutar de unas espectaculares vistas de las Arribes del Duero, con el cercano vuelo del buitre leonado, el alimoche o el vencejo real.




Chova piquirroja

• **2ª parada:** En Masueco un pequeño recorrido nos conducirá hasta la impresionante cascada del Pozo de los Humos. En sus inmediaciones podremos observar con algo de suerte el vuelo del águila perdicera o al roquero solitario.

• **3ª parada:** visita en Aldeavila de la Ribera al muladar de "El Encinar" con parada en el observatorio. Salto de Aldeavila.

• **4ª parada:** Mieza. Recorrido hasta el Mirador de la Code.

• **5ª parada:** Saucelle. Mirador de las Janas.



Avión roquero

• **7ª parada:** Sobradillo. Visita al centro de visitantes de "El Torreón" y ruta a pie señalizada desde el pueblo hasta la ribera de El Molinillo con una buena panorámica del río Águeda.



Entre roquedos y encinares

• **1ª parada:** Saldeana. Ruta circular señalizada desde el pueblo hasta el río Huebra. El recorrido tiene excelentes vistas del cañón (Mirador del Jorno) y es un lugar muy bueno para la observación de las aves más representativas de la zona.

Águila perdicera



• **2ª parada:** Ruta desde Cerralbo hasta Vitigudino para conocer importantes manchas de monte mediterráneo y dehesas de gran interés para numerosas especies de aves asociadas al monte mediterráneo.



Águila culebrera


• **3ª parada:** vista panorámica desde el Mirador "Petrus" de la Iglesia de Vitigudino, donde podremos divisar especies urbanitas como el vencejo común, la cigüeña blanca, la golondrina común o el avión común.



Los ríos y la dehesa

• **1ª parada:** Ruta a pie desde Gema hasta el río Huebra. El itinerario de 3 Km está señalizado y llega hasta La Fábrica de Harinas. El trayecto atraviesa dehesas y encinares para llegar al verdor de la ribera del Huebra, donde podremos avistar especies características de las riberas, como el martín pescador o la oropéndola, y de cortados, como la golondrina daúrica o el vencejo real.

• **2ª parada:** Desde el municipio de Yecla de Yeltes parte el "Camino de los Vados del Río Huebra", un sendero local circular de 17 km señalizado con bandas blancas y verdes, que nos conducirá entre sotos y cortados en los que habita la cigüeña negra.



Alcaudón común



Carraca

• **3ª parada:** En el entorno del El Cubo de Don Sancho puedes caminar por una multitud de caminos que se adentran en la dehesa, donde puedes avistar especies como el águila calzada, la curruca carrasqueña o la carraca. En el Aula de la Naturaleza Rollanejo se puede encontrar información sobre itinerarios por la dehesa y por la ribera del río Huebra.

