

Espejo de Las Arribes

Saucelle

El municipio de Saucelle se integra en la comarca histórica de La Ribera del Duero, hoy más conocida como Las Arribes. El hondón del río Duero -135 m-, abierto en la penillanura, es la frontera natural con Portugal. Esta "raya húmeda" se traspasa desde 1956 por una presa de 63 m que puso fin a la dificultad de enlace entre ambas orillas y hermana al concelho de Freixo Espada à Cinta con el municipio de Saucelle. Al mediodía el río Huebra y sus "derrumbaderos" marcan el límite con las tierras de Hinojosa de Duero y con la comarca de El Abadengo a las que se accede por el Puerto de La Molinera.

Los sieros de cuarcita que sobresalen en la penillanura son otro hito visual del paisaje de Las Arribes y de Saucelle. Al abrigo del Sierro de Santa Bárbara -711 m- se esparra el caserío apiñado entorno a la fábrica de la iglesia del siglo XIII, con reformas del siglo XVI, dedicada a Nuestra Señora de la Concepción; la ermita de San Lorenzo del siglo XVIII cierra por el Sureste el pueblo. El casco urbano está circundado de un paisaje agrario de bancales ocupados por almendros y olivos en las laderas del arribe y de campos cercados en el raso. Para disfrutar de estos valores ecoculturales y practicar el senderismo existe un entramado de caminos históricos con sus fuentes o pilares.

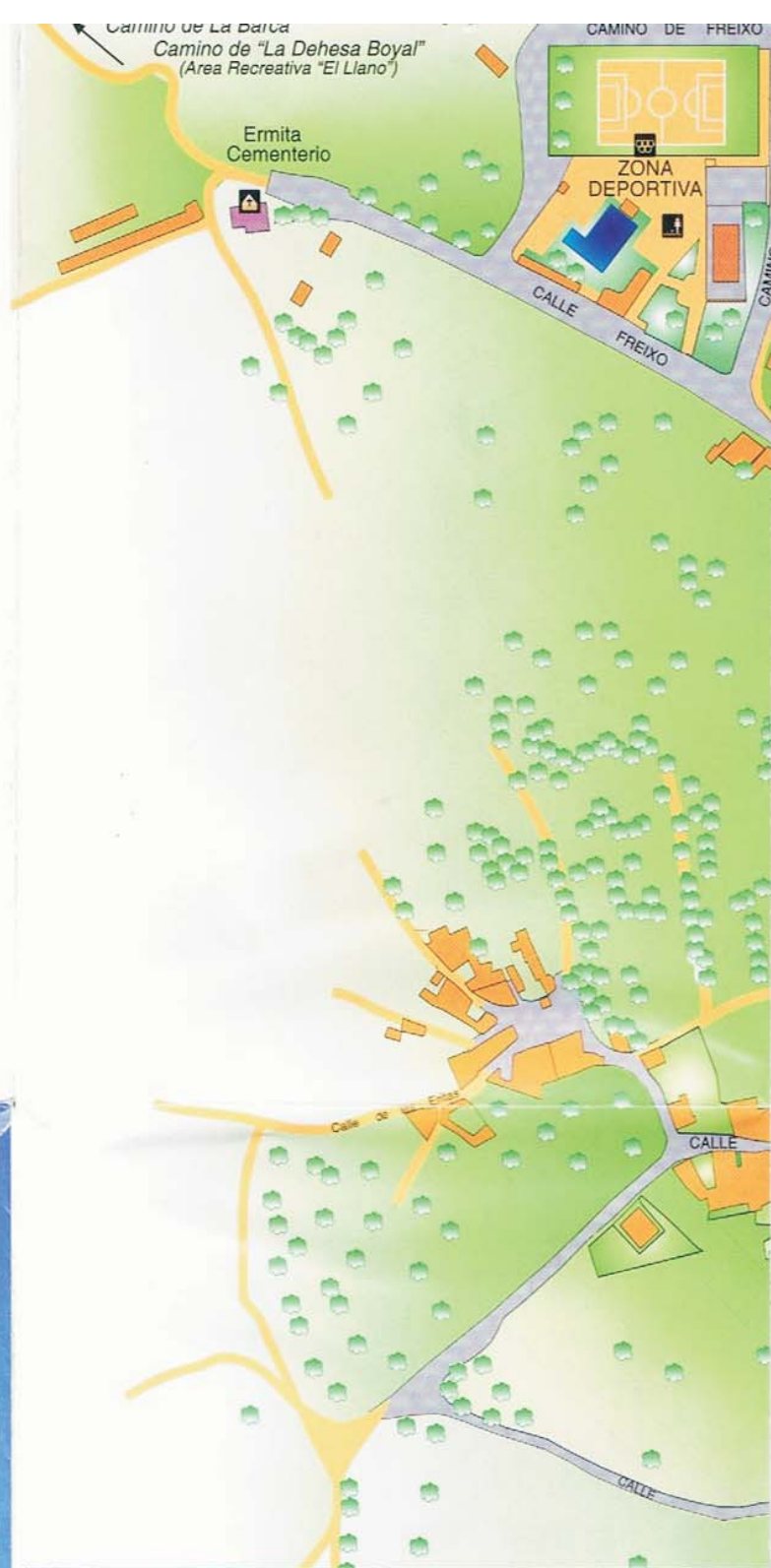

Depósito Legal: S. 923-2001

Texto: Luis Alfonso Hortelano Mínguez

Elaboración: Ignacio Romero Beato y Juan Carlos Andaluz Delgado

Imprime: Gráficas Arco Iris. Tel. 923 25 73 63. Salamanca

Saucelle



SIGNOS CONVENCIONALES

- Iglesia
- Ermita
- Punto panorámico
- Ayuntamiento
- Centro de Salud
- Farmacia
- Area Recreativa
- Zona Deportiva
- Alimentación
- Bar - Cafetería

TELÉFONOS DE INTERÉS

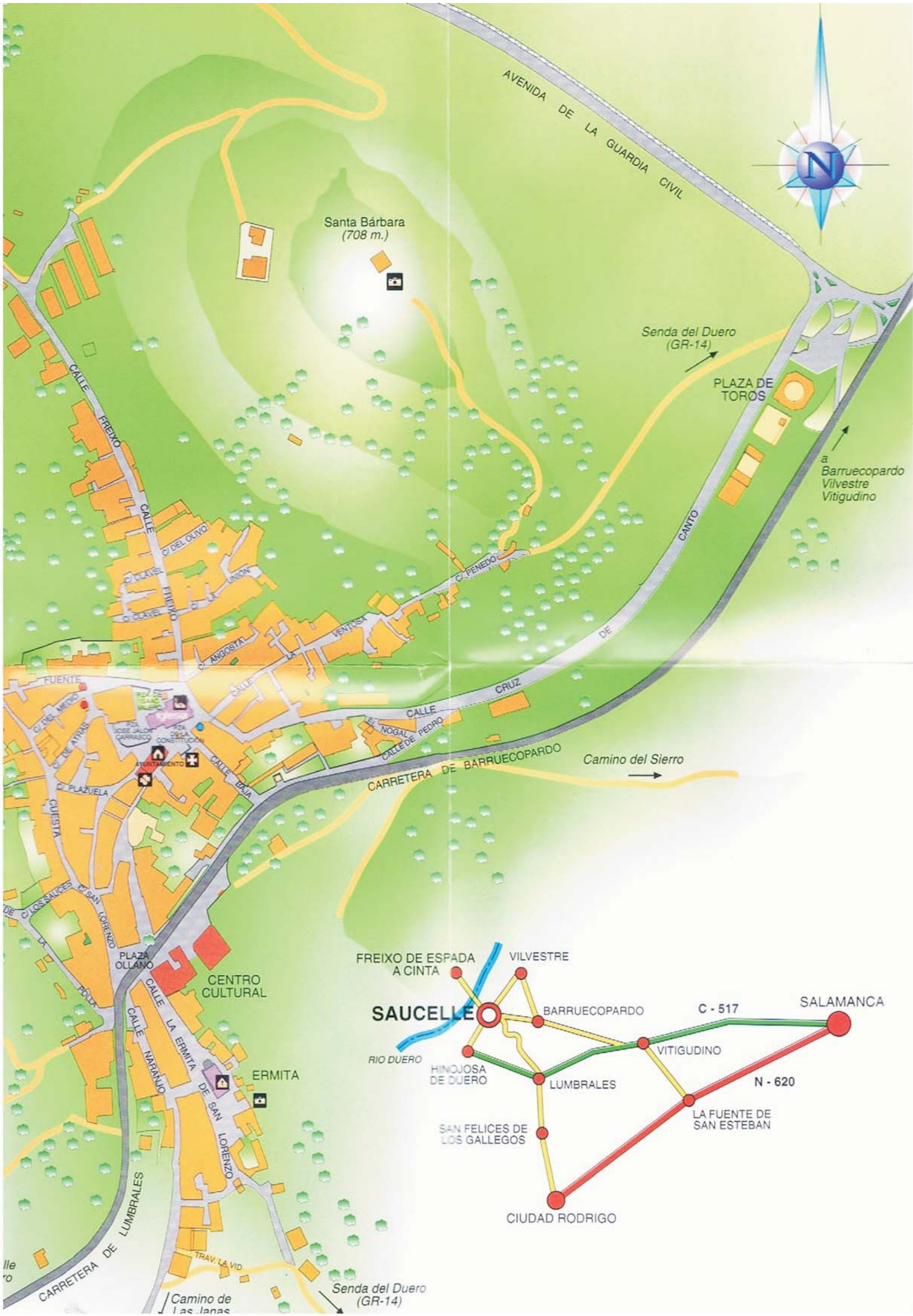
SERVICIOS PUBLICOS

Ayuntamiento	923 513061
Centro de Salud	
Barruecopardo (Urgencias)	923 507802
Consultorio Médico	923 513017
Colegio (Pérez Villanueva)	923 513084
Guardia Civil	923 513018
Juzgado de Paz	923 513055
Farmacia	923 513079

OTROS SERVICIOS

Polideportivo "Los Sauces"	923 513043
Hospedería Municipal	923 513148
Bar "El Pozo"	923 513076
Bar "Pacos"	923 513028

al Salto de Sa
Hinojosa de L
Lumbrale



Santa Bárbara
(708 m.)

AVENIDA DE LA GUARDIA CIVIL



Senda del Duero
(GR-14)

PLAZA DE TOROS

a Barruecopardo
Vilvestre
Vitigudino

CALLE FREIXO
CALLE DEL OLIVO
CALLE ANTOBIA
CALLE CRUZ
CALLE BAJA
CALLE LA ERMITA
CALLE NARANJO

CALLE ANTOBIA
CALLE CRUZ
CALLE BAJA

CALLE CRUZ
CALLE BAJA
CARRETERA DE BARRUECOPARDO

Camino del Sierro

FREIXO DE ESPADA A CINTA

VILVESTRE

SAUCELLE

BARRUECOPARDO

C - 517

SALAMANCA

RIO DUERO

HINOJOSA DE DUERO

VITIGUDINO

N - 620

SAN FELICES DE LOS GALLEGOS

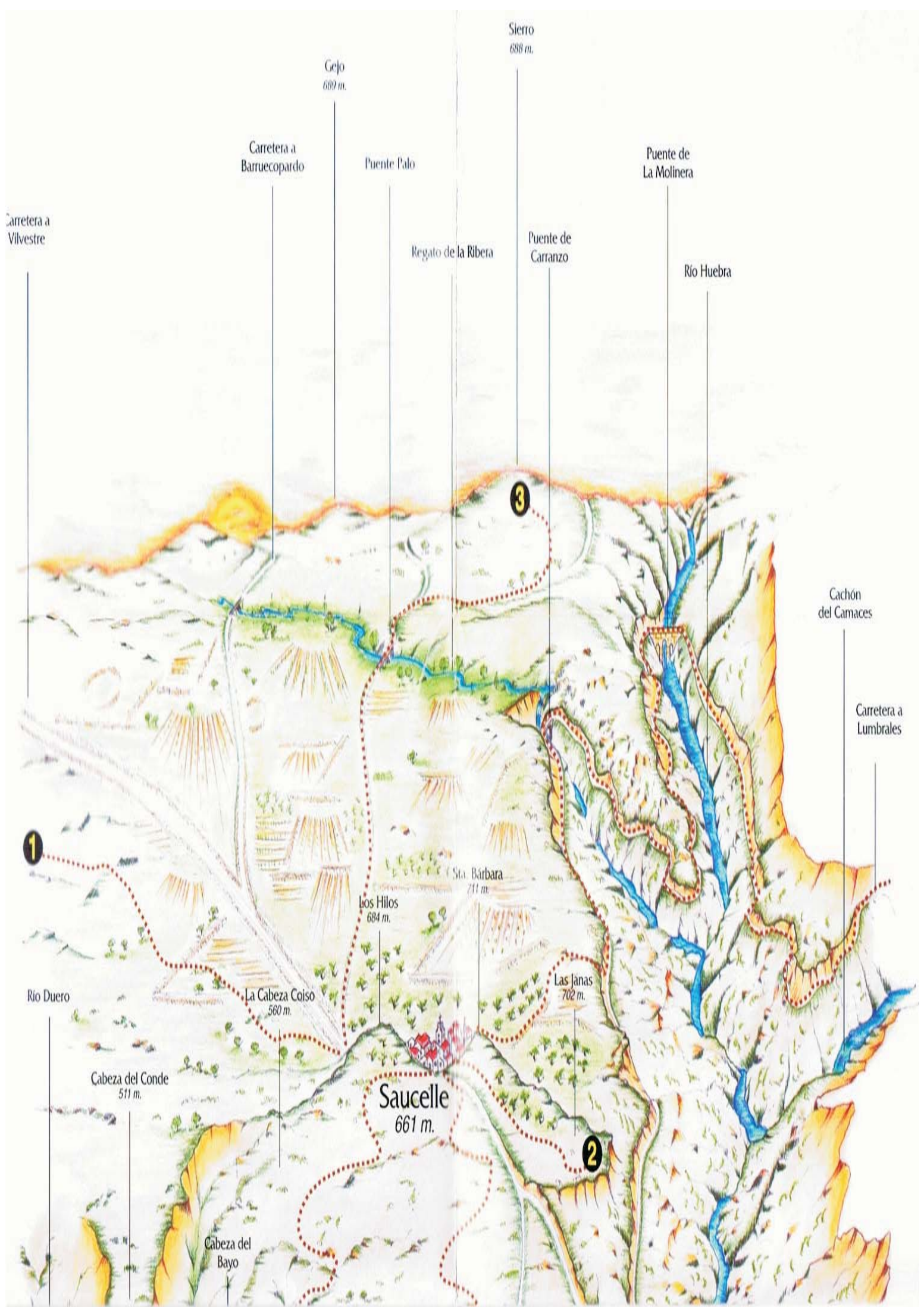
LUMBRALES

LA FUENTE DE SAN ESTEBAN

CIUDAD RODRIGO

Camino de Las Jotas

Senda del Duero (GR-14)



Sierro
688 m.

Gejo
689 m.

Carretera a
Barreucopardo

Puente Palo

Puente de
La Molinera

Carretera a
Vilvestre

Regato de la Ribera

Puente de
Carranzo

Río Huebra

Cachón
del Camaces

Carretera a
Lumbrales

1

3

2

Río Duero

Sa. Bárbara
711 m.

Los Hilos
684 m.

Las Janas
702 m.

La Cabeza Coiso
560 m.

Cabeza del Conde
511 m.

Saucelle
661 m.

Cabeza del
Bayo

